




# PGT 2008

VARIANTE PARZIALE 2018  
ai sensi della L.R. 11 marzo 2005, n. 12 e s.m.i.

## DOCUMENTO DI PIANO



Progettista incaricato  
arch. Cristiano Carlo Alberti  
via Olcese 42 - 27048 Bronzella (PV)  
Adattamento componente geologica  
dot. geol. Daniela Galvi  
via Garibaldi 20 - 27048 Bronzella (PV)  
Analisi componente idraulica del Torrente Versa  
ing. Giuseppe Barbano  
via Ansaldo 20 - 27038 Oggera (PV)  
Piano generale del traffico urbano  
ing. Michele Merola  
via Martiri di Ofensio 8 - 20087 San Osato Milanese (MC)  
Adattamento piano di zonizzazione acustica  
Lubianalytica s.r.l.  
via Europa 9 - 27047 Casanova Lonati (PV)







Sindaco  
Flaminio Maggi  
Assessore al Territorio  
geom. Maurizio Visponetti  
Responsabile S.U.E.  
geom. Pietro Moraschini  
Responsabile Servizio Tecnico e Territoriale  
ing. Anna Maria Rogliosi  
Segretario comunale  
dr.ssa Elisabetta D'Arco

### Tavola DP 14 CARTA DELLA SENSIBILITA' PAESISTICA modificata

scala 1:5.000  
aggiornamento e adempimento approvazione piano attuativo in variante al PGT (delibera C.C. n. 12 del 08.03.2022) marzo 2019

#### CLASSI DI SENSIBILITA' PAESISTICA

ai sensi della DGR n. VII/11045 del 08/11/2002  
"Linee guida per l'esame paesistico dei progetti"

-  Classe 1 - Molto bassa
-  Classe 2 - Bassa
-  Classe 3 - Media
-  Classe 4 - Alta
-  Classe 5 - Molto alta
-  Ambiti non soggetti a trasformazione e/o sottoposti ad autorizzazione paesaggistica

